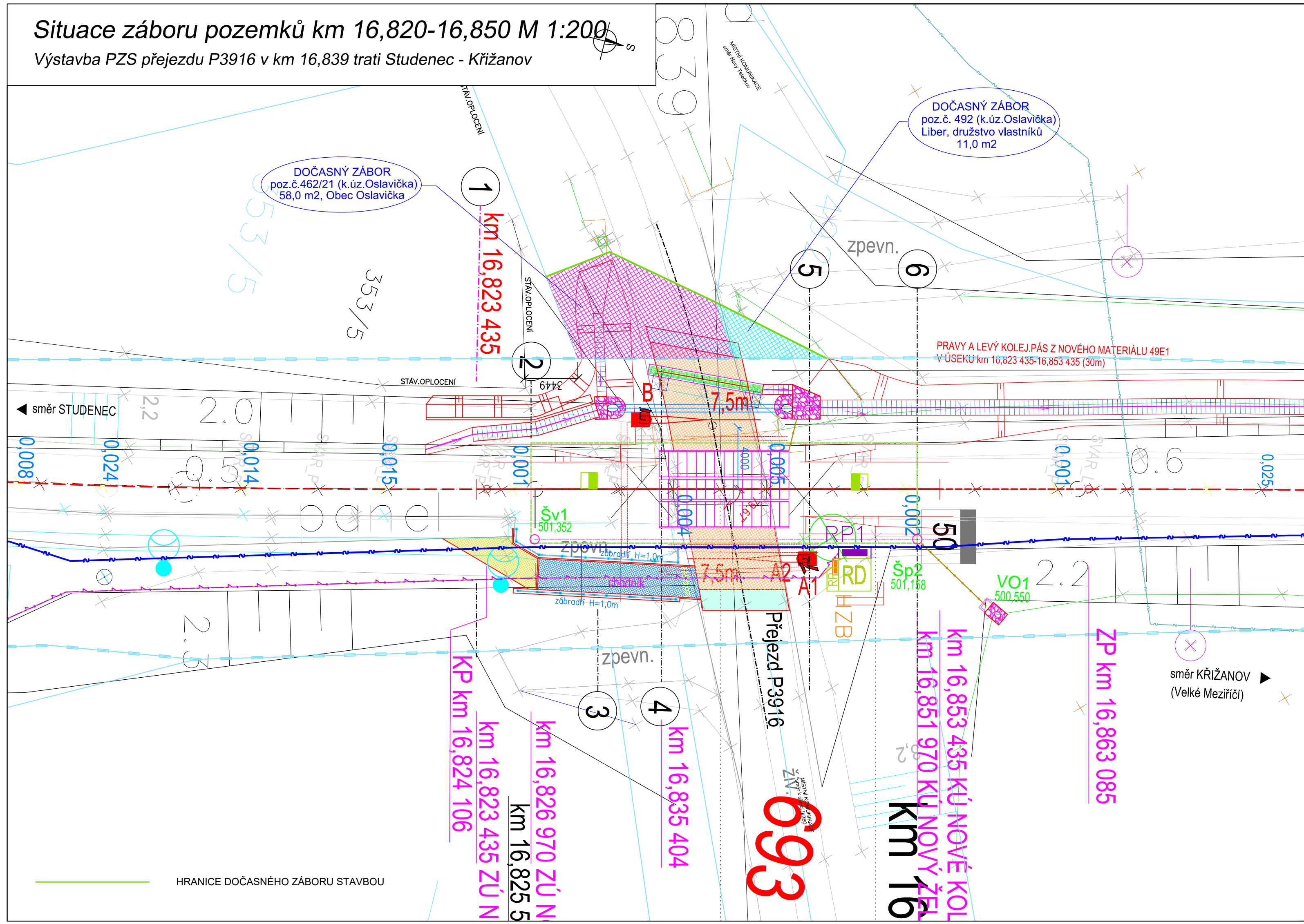


Situace záboru pozemků km 16,820-16,850 M 1:200

Výstavba PZS přejezdu P3916 v km 16,839 trati Studenec - Křižanov




Ministerstvo dopravy
Státní fond dopravní
infrastruktury


Orientační schéma:

Razítko oprávněné osoby:

Podpis: Datum:

Revize:	Datum:	Popis:	Kontroloval:
000	15. 4. 2021	Definitivní odevzdání dokumentace	Radek Kverek, DiS
P001	02. 2021	Dokumentace k připomínkám	Radek Kverek, DiS

Stavebník/Investor:	Správa železnic, státní organizace	
Adresa:	Dlážděná 1003/7, 110 00 Praha 1	
Zástupce investora:	Stavební správa východ	
Adresa:	Nerudova 773/1, 779 00 Olomouc	

Zhotovitel stavby:	DMC Havlíčkův Brod s.r.o.	
Adresa:	Průmyslová 941, 580 01 Havlíčkův Brod	
Kontakt:	T: + 420 569 400 513 E: blaha@dmchb.cz	
Zhotovitel objektu:	DMC Havlíčkův Brod s.r.o.	
Adresa:	Průmyslová 941, 580 01 Havlíčkův Brod	
Kontakt:	T: + 420 569 400 513 E: blaha@dmchb.cz	
Hlavní projektant (HIP):	Specialista:	Odpovědný projektant:
Ing. Pavel Bláha	[Specialista]	Ing. Pavel Bláha
		Zpracovatel:
		Ing. Pavel Bláha

Název stavby/akce:	Výstavba PZS přejezdu P3916 v km 16,839 trati Studenec - Křižanov	Označení (S-kód): S621900240
Název části:	Geodetická část	Označení zhotovitele: č.zak. 20058
Název objektu:	Kolejový svršek a spodek	Označení části: N.2.2.
Název přílohy:	Situace záboru pozemků	Označení objektu/komplexu: -
Název dílčí části přílohy:	km 16,820-16,850	Číslo přílohy: - 008
Kraj:	katastrální území:	Paré:
Vysočina	Oslavička (708011)	
TUDU:	1261 06	
Stupeň dokumentace:	Datum zpracování:	Formáty:
DSP+ PDPS	02.2021	3 x A4
		Měřítko:
		1:200
S-kód:	Stupeň dokumentace:	Část:
S 6 2 1 9 0 0 2 4 0	D	S P X - N 2 2 X X - X X X X X X X X - X X - X - 0 0 8 - P 0 0
[Prostor pro další informace]		